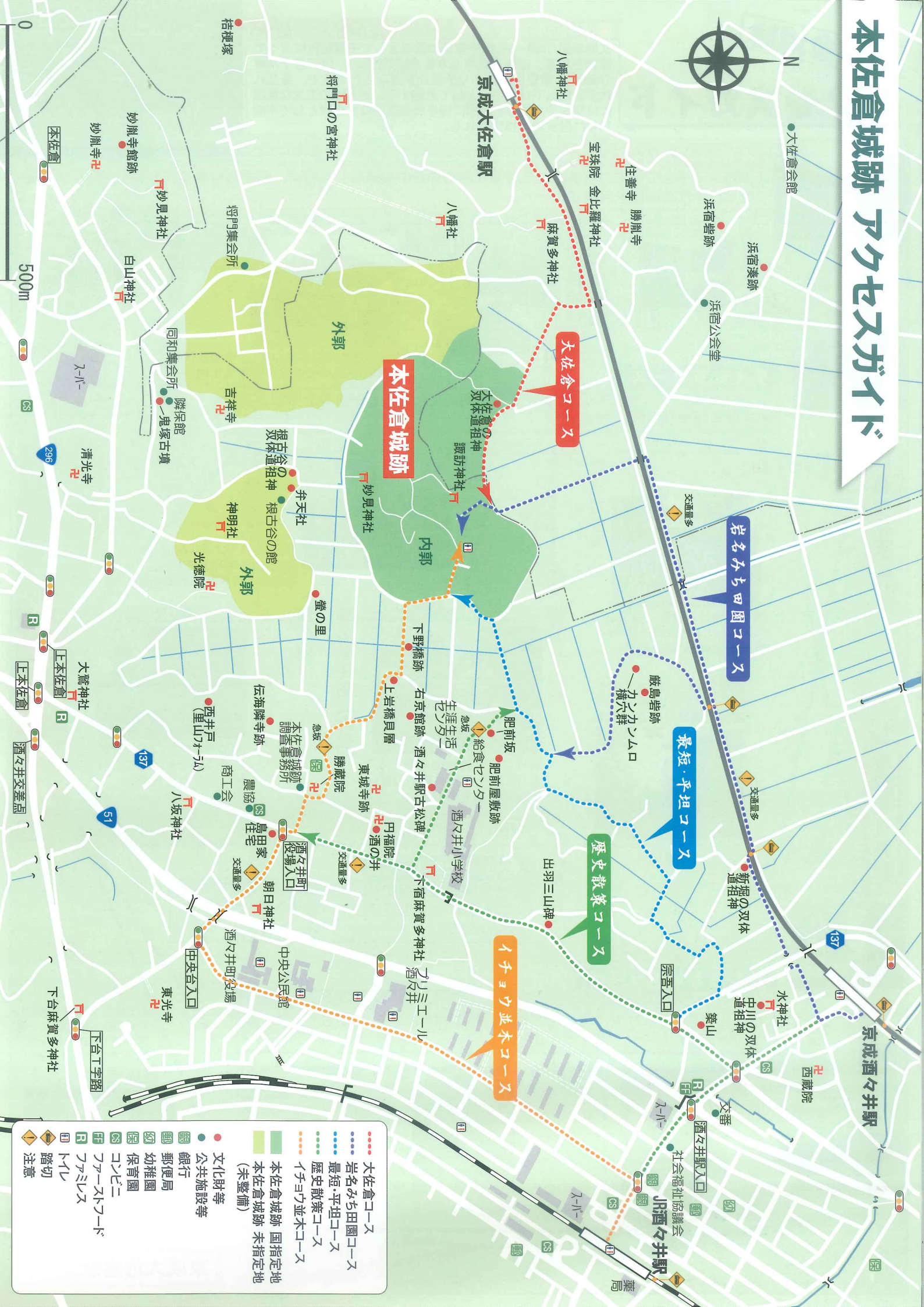


本佐倉城跡 アクセスガイド



- 大佐倉コース
- 岩名みち田園コース
- 最短・平坦コース
- 歴史散策コース
- イチヨウ並木コース
- 大佐倉城跡 国指定地 (未整備)
- 本佐倉城跡 未指定地
- 文化財等
- 公共施設等
- 銀行
- 郵便局
- 幼稚園
- 保育園
- コンビニ
- フォレストロード
- フォテミス
- トイレ
- 踏切
- 注意


本佐倉城跡 アクセスガイド

国史跡 本佐倉城跡
 文明年間(1469~86)に千葉氏の居城として千葉輔胤によって築城される。以後百余年、本佐倉城(佐倉城)は天正十八年(1590)に豊臣秀吉により千葉氏が滅ぼされるまで、当主九代が居城し下総の中心として君臨する。約35haの広大な城域には空堀や土塁など明瞭に残され、重要な文化財として平成10年に国史跡に指定される。



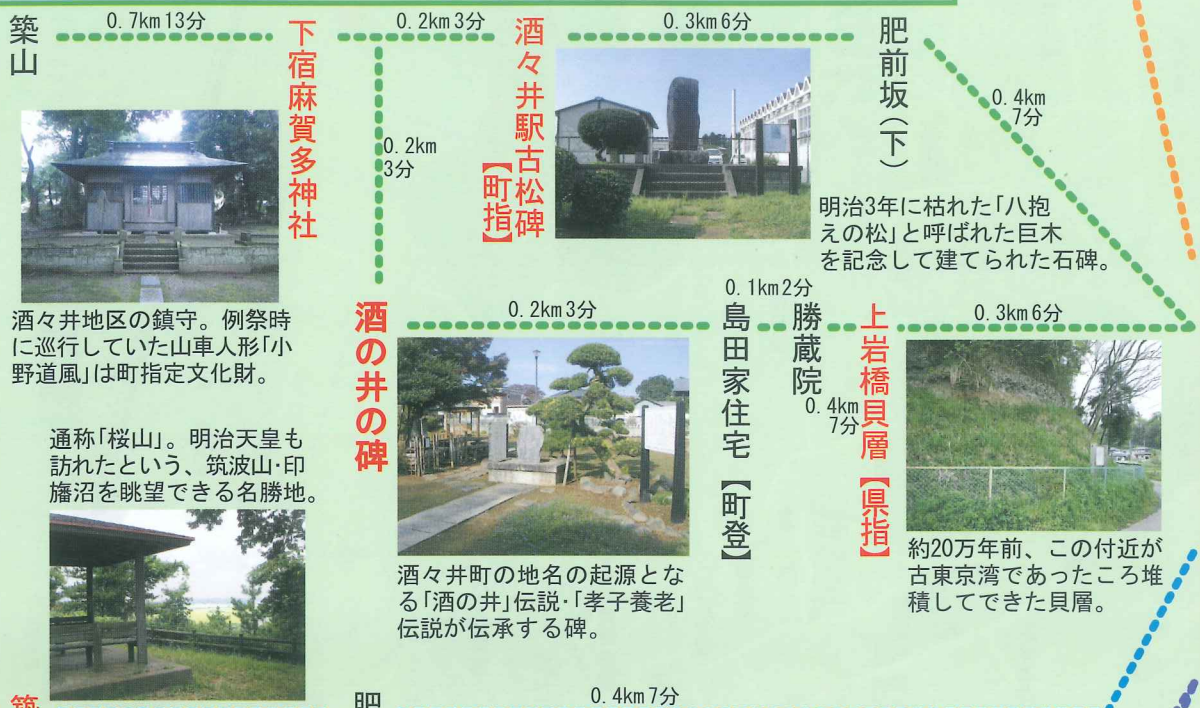
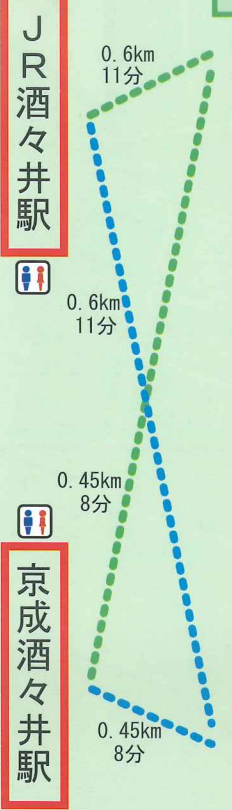
イチョウ並木コース

歩道・イチョウ並木が整備された坂道(さわやか中央通り)に行く、分かりやすく、安全に本佐倉城跡を目指すルート。



歴史散策コース

旧酒々井宿の古い町並み・酒の井の碑など周辺に所在する史跡等を見学しながら本佐倉城跡を目指すルート。




最短・平坦コース

本佐倉城跡を目指すのに最も平坦で最短なルート。しかし細い道を複雑に曲がりながら進むため方向感覚が必要。

岩名みち田園コース

印旛沼に面する田園風景を楽しみながら、「岩名みち(酒々井町・中川から大佐倉を通り佐倉市・岩名仁王尊に向かう古道跡)」をたどりながら本佐倉城跡を目指すルート。平坦であるが歩道のない、交通量の多いルート。



本佐倉城跡

徒歩時間: 3.2km/時間

県指: 千葉県指定文化財 町指: 酒々井町指定文化財 町登: 酒々井町登録文化財

京成大佐倉駅

大佐倉コース

3代城主・勝胤が創建した寺院。本堂裏に千葉家の中世石塔群(佐倉市指定文化財)がある。



肥前坂(下)

7世紀後半頃造営された通称「カンカンム口」と呼ばれる横穴古墳群。



横穴古墳群(町指)



由来等は不明であるが、酒々井町内には7ヶ所9体の双体道祖神が見られる。

双新堀道の祖神



岩名みち田園風景